
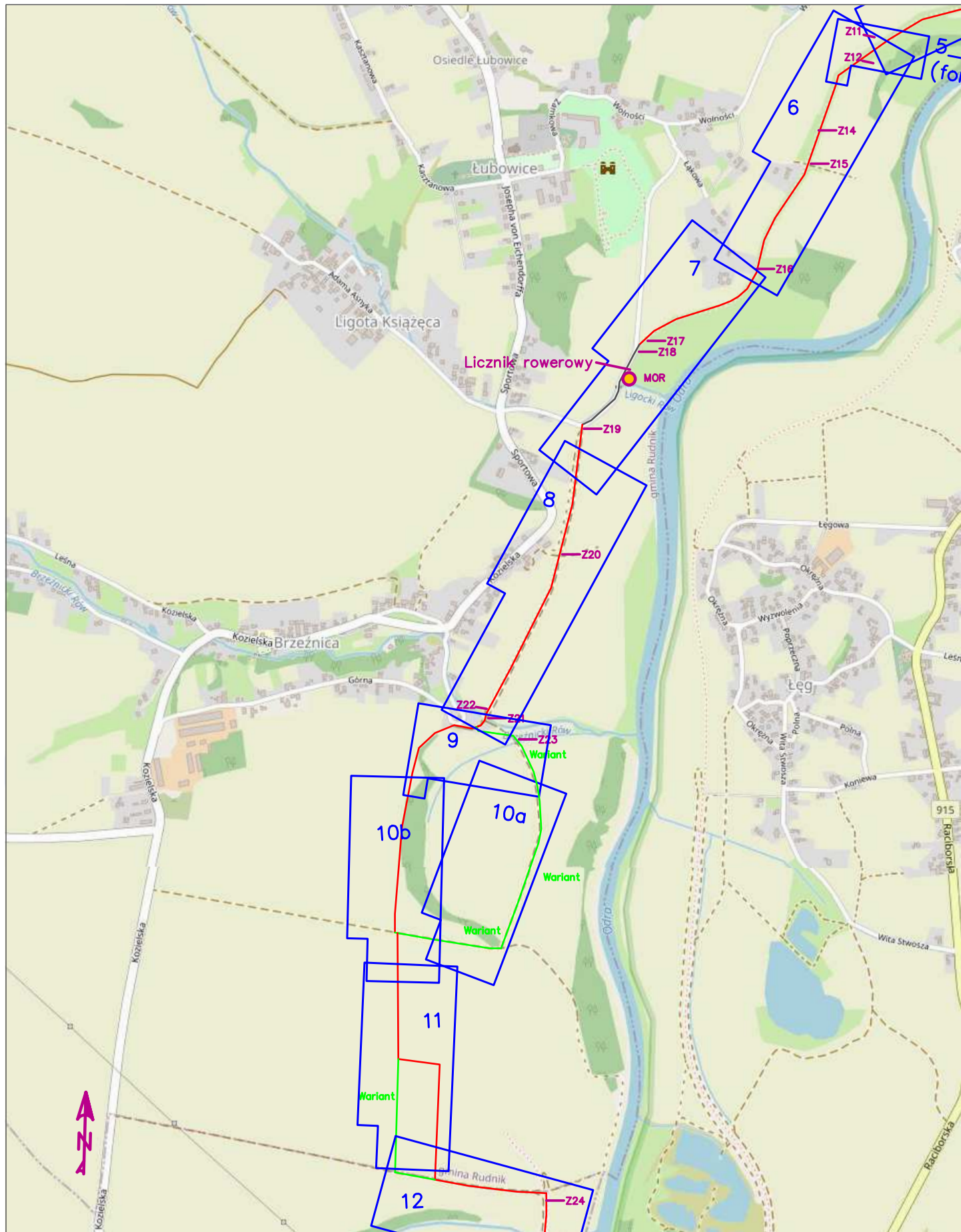


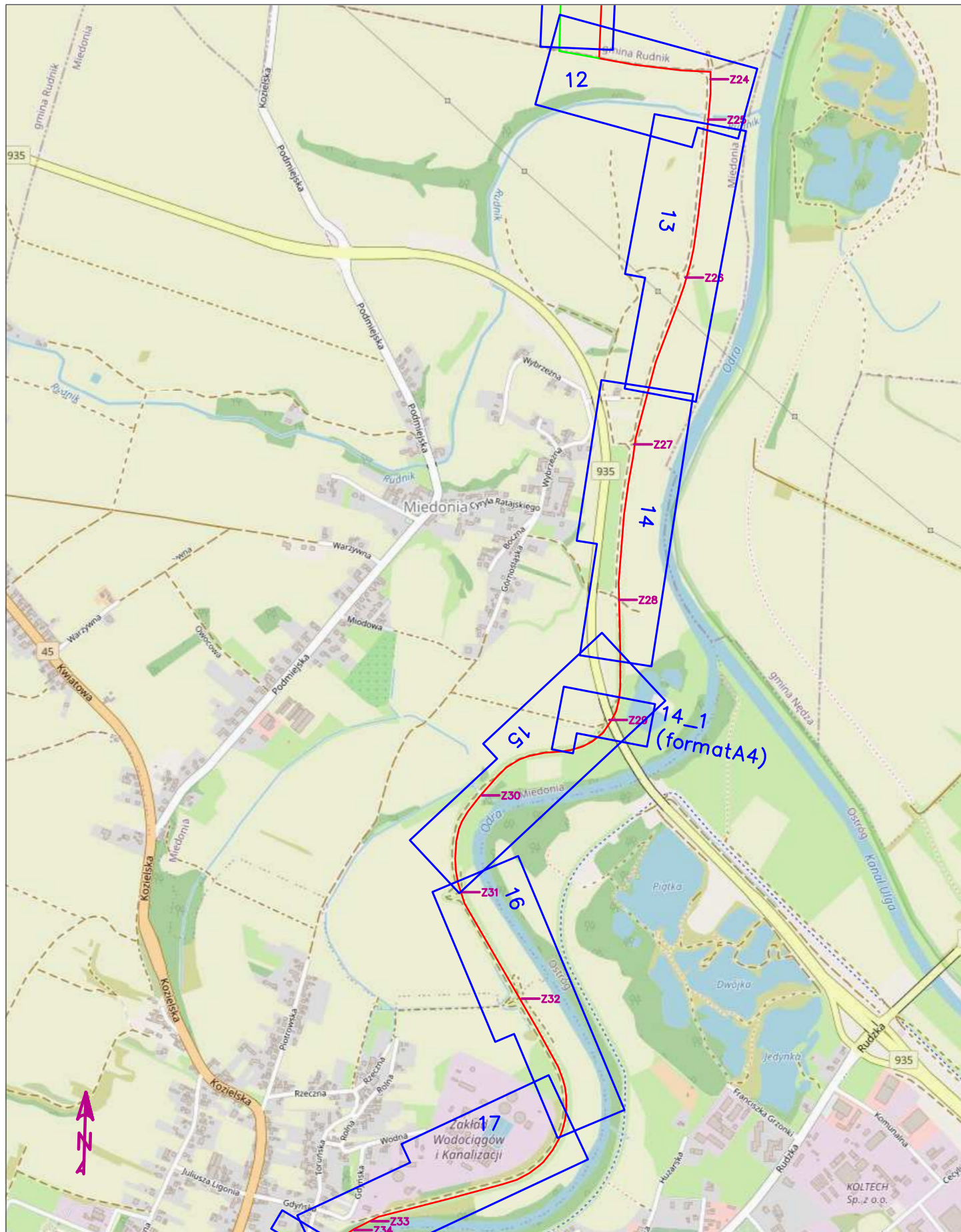
LEGENDA:







- 1** Nr arkusza
- Z1** Nr etykiety
- Przebieg trasy ETAP 1
- Przebieg istniejącej infrastruktury
- Warianty przebiegu
- Etap II (poza zakresem PFU)
- Miejsce obsługi rowerzystów

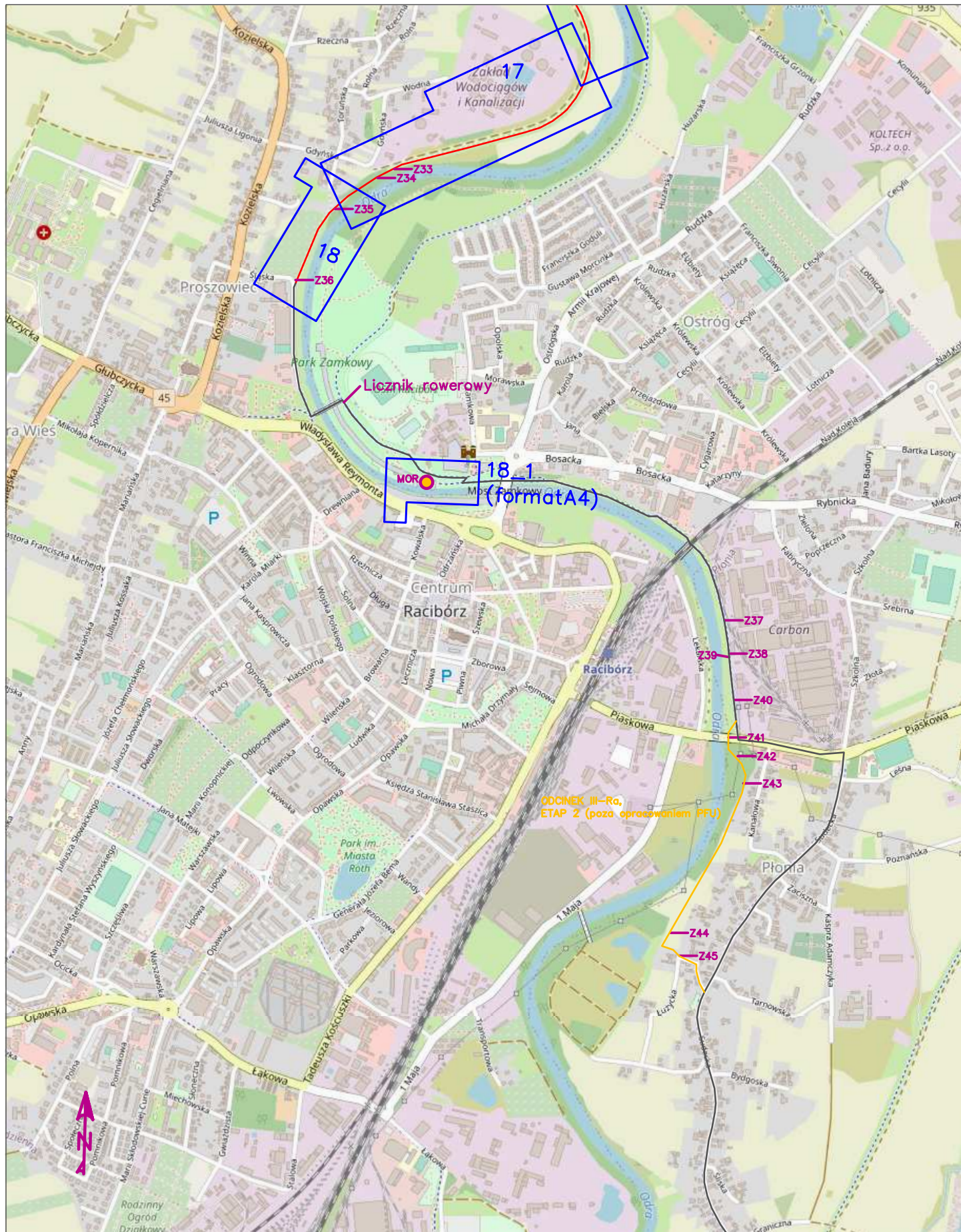
TEMAT:	Budowa ogólnopolskiej trasy rowerowej nr 3 „BlueVelo” w Rudniku - Etap I						
INWESTOR:	Gmina Rudnik, ul. Kozielska 1, 47-411 Rudnik						
RYSUNEK:	PLAN ORIENTACYJNY				SKALA	1:15000	
ZESPÓŁ:	Velo Tobiasz Nykamowicz			PODPIS:	DATA	NR RYS.	
PROJEKTANT:	Tobiasz Nykamowicz				10/ 2023	O.1	



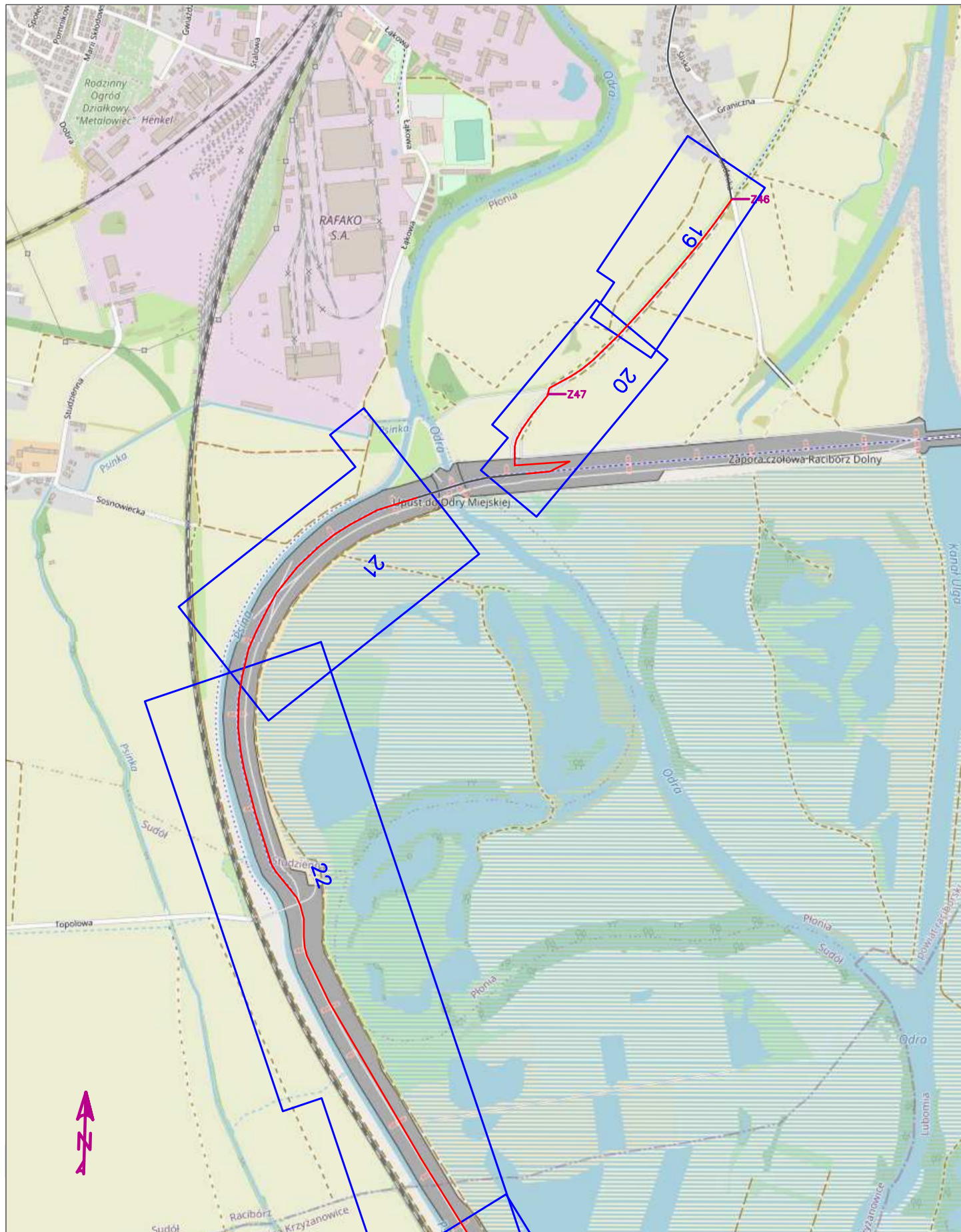
LEGENDA: 1 Nr arkusza Z1 Nr etykiety Przebieg trasy ETAP 1 Przebieg istniejącej infrastruktury Warianty przebiegu Etap II (poza zakresem PFU) Miejsce obsługi rowerzystów	TEMAT:		Budowa ogólnopolskiej trasy rowerowej nr 3 „BlueVelo” w Rudniku- Etap I			
	INWESTOR:		Gmina Rudnik, ul. Kozielska 1, 47-411 Rudnik			
	RYSUNEK:		PLAN ORIENTACYJNY		SKALA	1:15000
	ZESPÓŁ:		Velo Tobiasz Nykamowicz	PODPIS:	DATA	NR RYS.
	PROJEKTANT:		Tobiasz Nykamowicz		10/ 2023	O.2









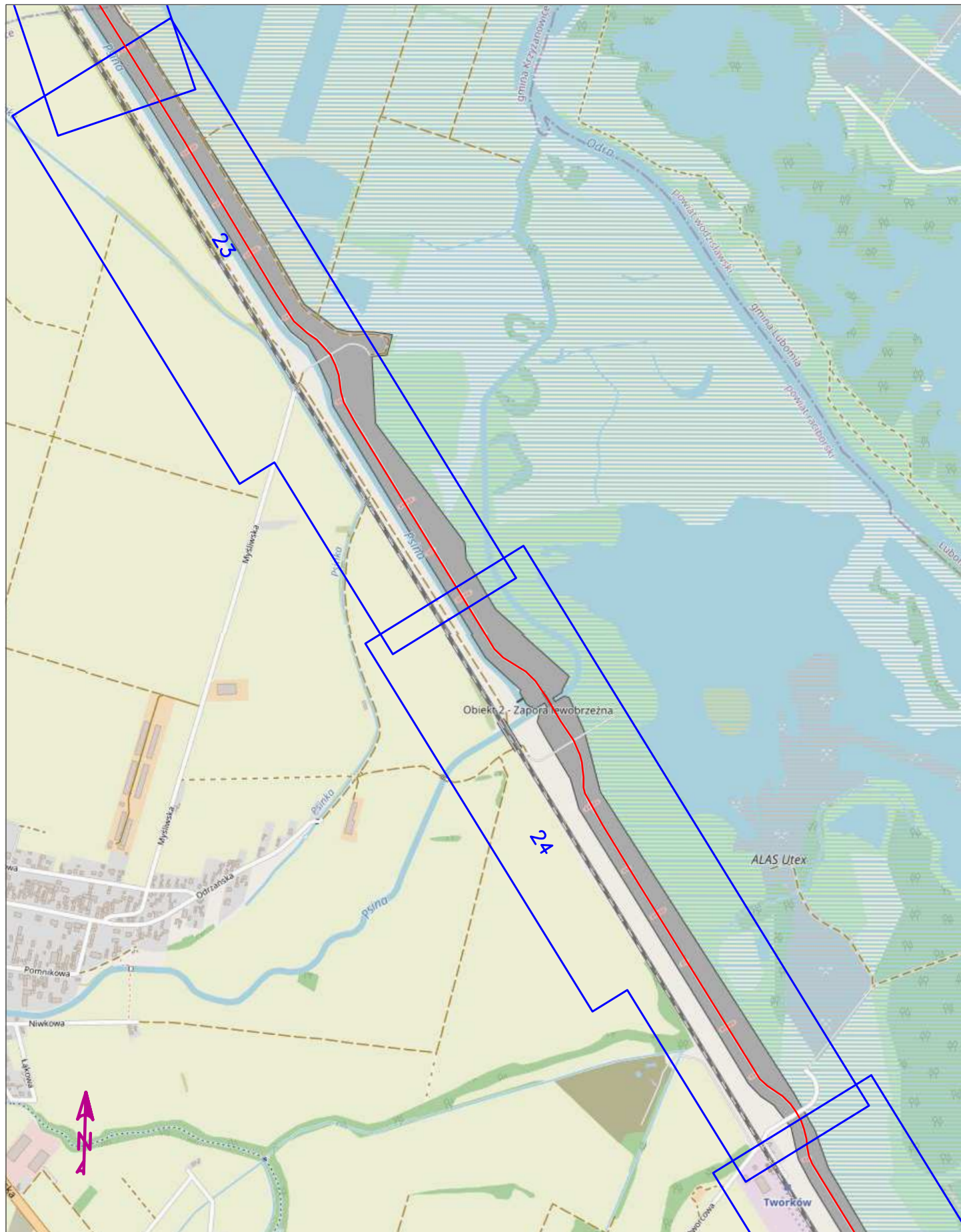
LEGENDA:		TEMAT:		Budowa ogólnopolskiej trasy rowerowej nr 3 „BlueVelo” w Raciborzu - Etap I			
1 Nr arkusza		INWESTOR:		Miasto Racibórz, ul. Króla Stefana Batorego 6, 47-400 Racibórz			
Z1 Nr etykiety		RYSUNEK:		PLAN ORIENTACYJNY		SKALA 1:15000	
 Przebieg trasy ETAP 1		ZESPÓŁ:		Velo Tobiasz Nykamowicz		PODPIS:	DATA
 Przebieg istniejącej infrastruktury		PROJEKTANT:		Tobiasz Nykamowicz			NR RYS.
 Warianty przebiegu							10/ 2023
 Etap II (poza zakresem PFU)						O.3	
 Miejsce obsługi rowerzystów							



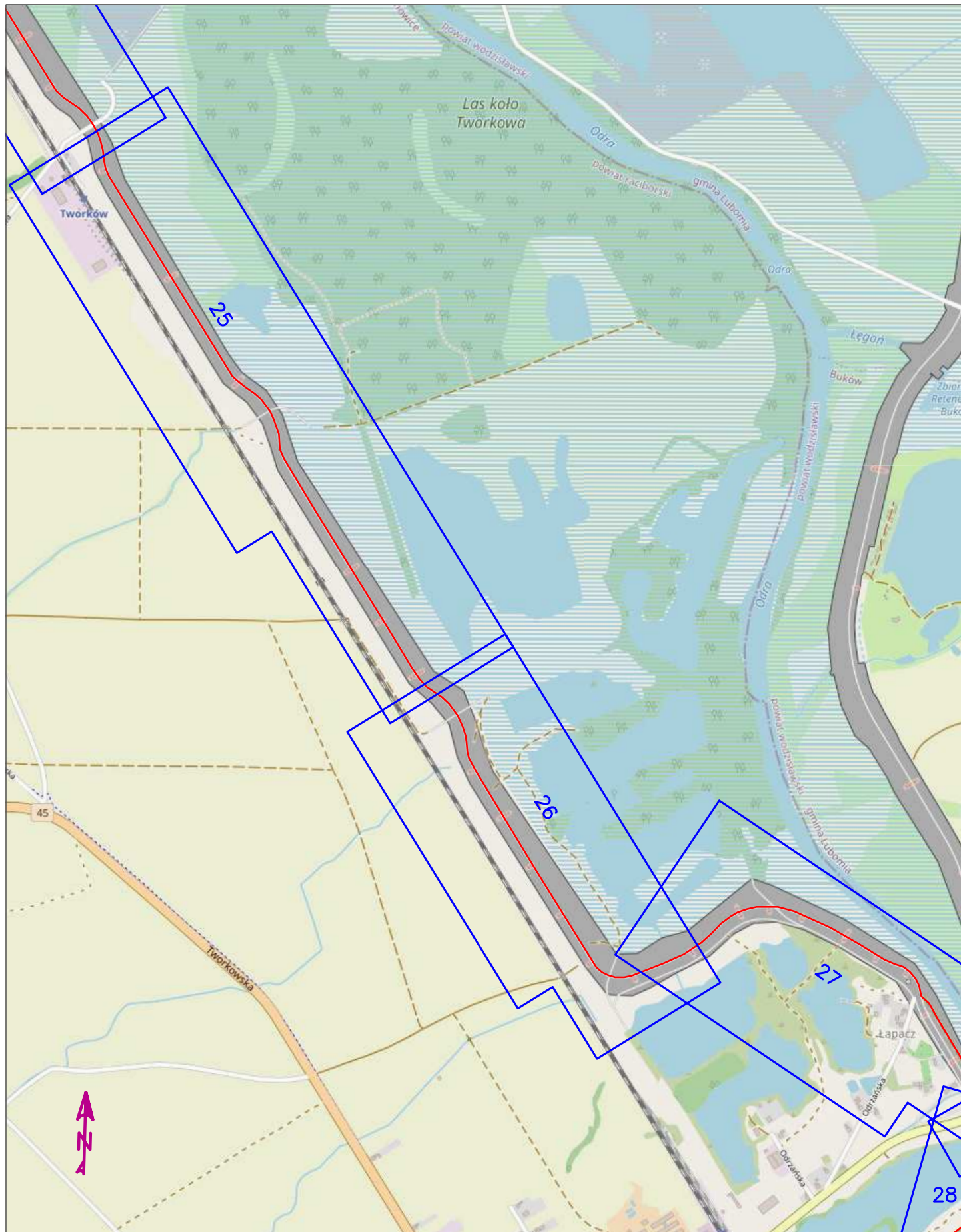
LEGENDA:		TEMAT:	Budowa ogólnopolskiej trasy rowerowej nr 3 „BlueVelo” w Racibórz - Etap I			
1	Nr arkusza	INWESTOR:	Miasto Racibórz, ul. Króla Stefana Batorego 6, 47-400 Racibórz			
Z1	Nr etykiety	RYSUNEK:	PLAN ORIENTACYJNY		SKALA	1:15000
—	Przebieg trasy ETAP 1	ZESPÓŁ:	Velo Tobiasz Nykamowicz		PODPIS:	DATA
—	Przebieg istniejącej infrastruktury	PROJEKTANT:	Tobiasz Nykamowicz			NR RYS.
—	Warianty przebiegu					
—	Etap II (poza zakresem PFU)					
●	Miejsce obsługi rowerzystów					



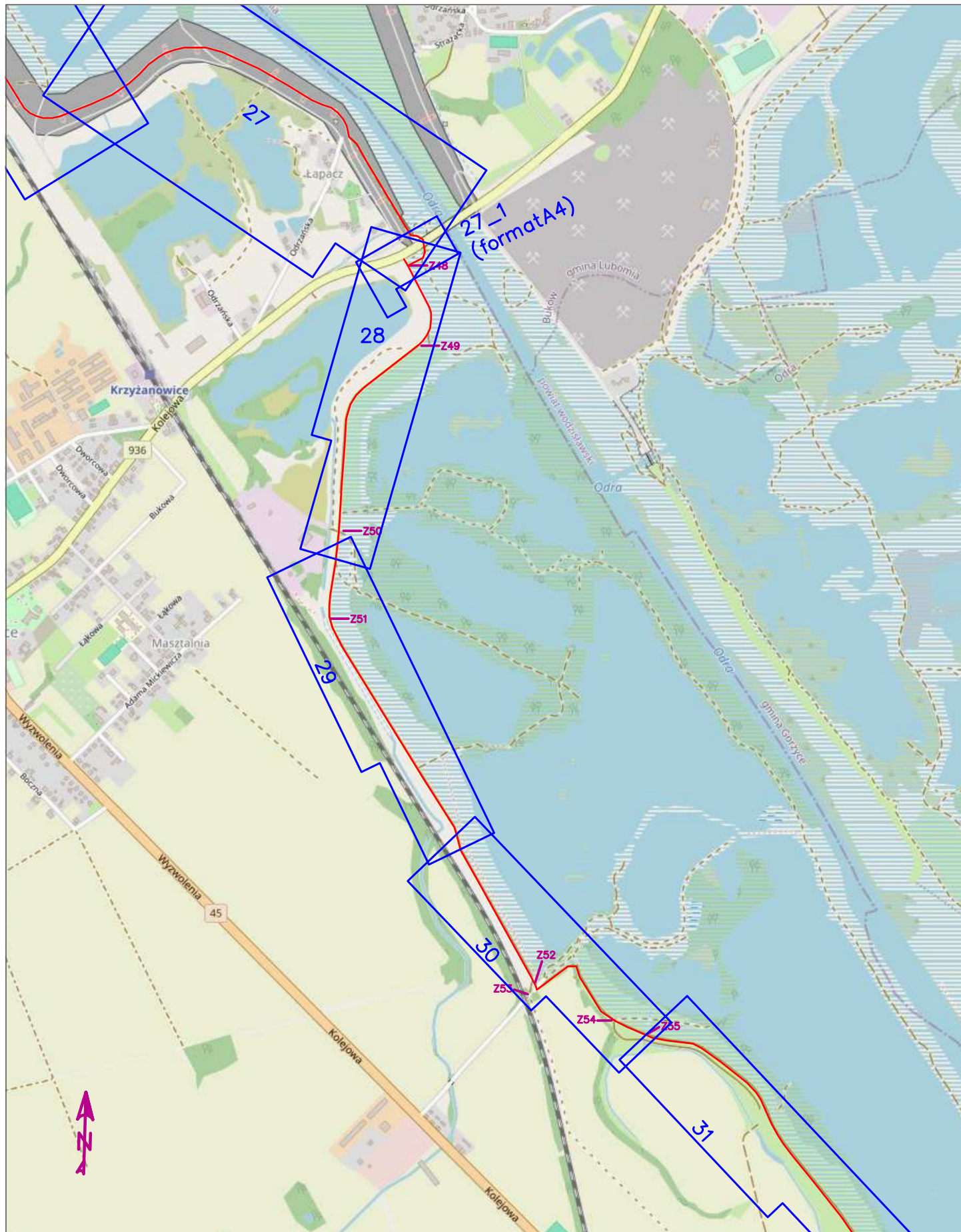
LEGENDA:		TEMAT:	Budowa ogólnopolskiej trasy rowerowej nr 3 „BlueVelo” w Raciborzu - Etap I			
1	Nr arkusza	INWESTOR:	Miasto Racibórz, ul. Króla Stefana Batorego 6, 47-400 Racibórz			
Z1	Nr etykiety	RYSUNEK:	PLAN ORIENTACYJNY		SKALA	1:15000
	Przebieg trasy ETAP 1	ZESPÓŁ:	Velo Tobiasz Nykamowicz	PODPIS:	DATA	NR RYS.
	Przebieg istniejącej infrastruktury	PROJEKTANT:	Tobiasz Nykamowicz		10/ 2023	O.5
	Warianty przebiegu					
	Etap II (poza zakresem PFU)					
	Miejsce obsługi rowerzystów					



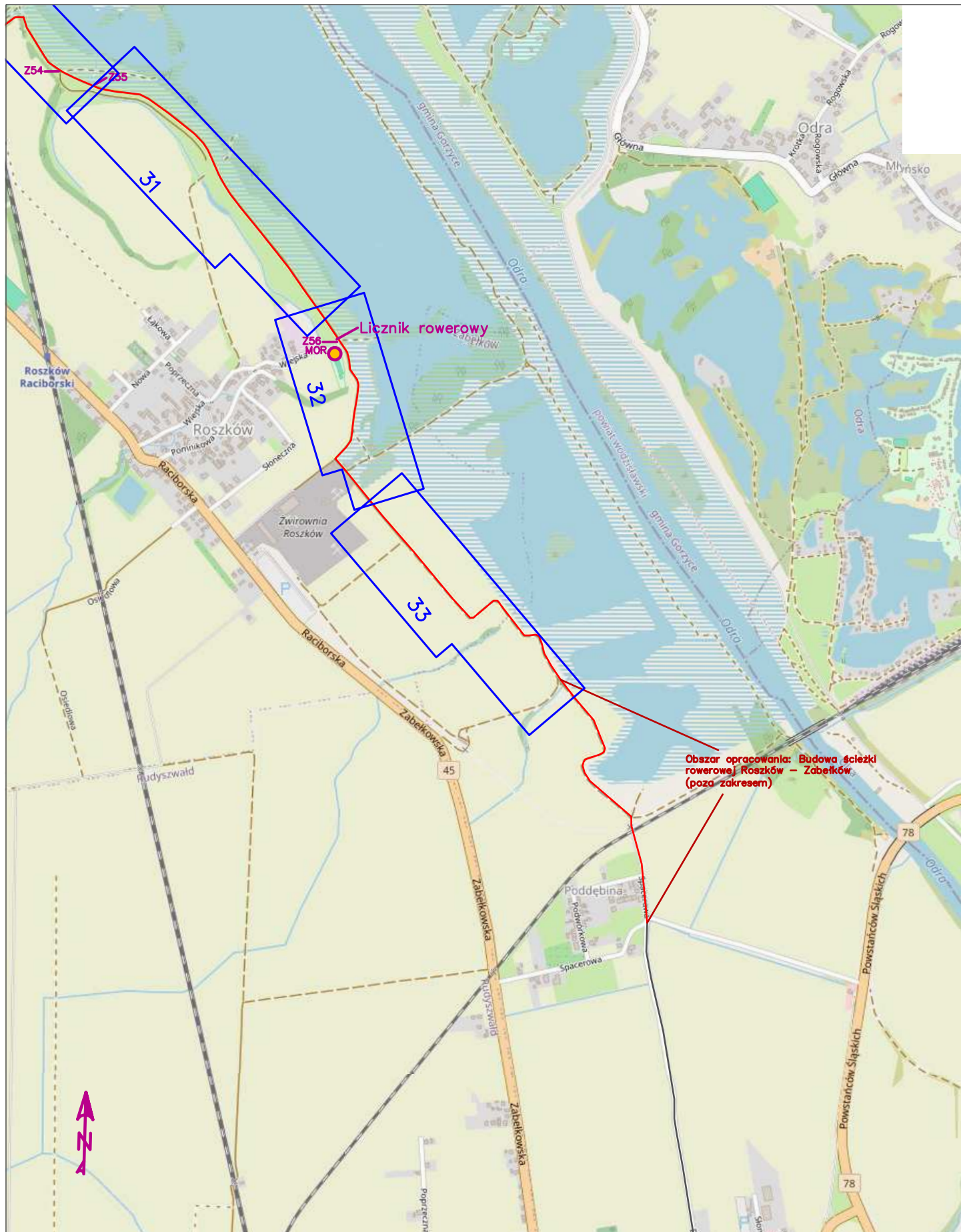
LEGENDA: 1 Nr arkusza 21 Nr etykiety Przebieg trasy ETAP 1 Przebieg istniejącą infrastrukturą Warianty przebiegu Etap II (poza zakresem PFU) Miejsce obsługi rowerzystów	TEMAT:		Budowa ogólnopolskiej trasy rowerowej nr 3 „BlueVelo” w Krzyżanowicach - Etap I			
	INWESTOR:		Gmina Krzyżanowice, ul. Główna 5, 47-450 Krzyżanowice			
	RYSUNEK:		PLAN ORIENTACYJNY		SKALA	1:15000
	ZESPÓŁ:		Velo Tobiasz Nykamowicz	PODPIS:	DATA	NR RYS.
	PROJEKTANT:		Tobiasz Nykamowicz		10/ 2023	0.6



LEGENDA: 1 Nr arkusza Z1 Nr etykiety Przebieg trasy ETAP 1 Przebieg istniejącą infrastrukturą Warianty przebiegu Etap II (poza zakresem PFU) Miejsce obsługi rowerzystów	TEMAT:		Budowa ogólnopolskiej trasy rowerowej nr 3 „BlueVelo” w Krzyżanowicach - Etap I			
	INWESTOR:		Gmina Krzyżanowice, ul. Główna 5, 47-450 Krzyżanowice			
	RYSUNEK:		PLAN ORIENTACYJNY		SKALA	1:15000
	ZESPÓŁ:		Velo Tobiasz Nykamowicz	PODPIS:	DATA	NR RYS.
	PROJEKTANT:		Tobiasz Nykamowicz		10/ 2023	0.7



LEGENDA: 1 Nr arkusza Z1 Nr etykiety — Przebieg trasy ETAP 1 — Przebieg istniejącej infrastruktury — Warianty przebiegu — Etap II (poza zakresem PFU) ● Miejsce obsługi rowerzystów	TEMAT:	Budowa ogólnopolskiej trasy rowerowej nr 3 „BlueVelo” w Krzyżanowicach - Etap I					
	INWESTOR:	Gmina Krzyżanowice, ul. Główna 5, 47-450 Krzyżanowice					
	RYSUNEK:	PLAN ORIENTACYJNY				SKALA	1:15000
	ZESPÓŁ:	Velo Tobiasz Nykamowicz		PODPIS:	DATA	NR RYS.	
	PROJEKTANT:	Tobiasz Nykamowicz			10/ 2023	0.8	



LEGENDA:

- 1** Nr arkusza
- Z1** Nr etykiety
- Przebieg trasy ETAP 1
- Przebieg istniejącą infrastrukturą
- Warianty przebiegu
- Etap II (poza zakresem PFU)
- Miejsce obsługi rowerzystów

TEMAT:	Budowa ogólnopolskiej trasy rowerowej nr 3 „BlueVelo” w Krzyżanowicach - Etap I						
INWESTOR:	Gmina Krzyżanowice, ul. Główna 5, 47-450 Krzyżanowice						
RYSUNEK:	PLAN ORIENTACYJNY				SKALA	1:15000	
ZESPÓŁ:	Velo Tobiasz Nykamowicz			PODPIS:	DATA	NR RYS.	
PROJEKTANT:	Tobiasz Nykamowicz				10/ 2023	O.9	



LEGENDA: <div><div>1</div>Nr arkusza</div> <div><div>Z1</div>Nr etykiety</div> <div><div></div>Przebieg trasy ETAP 1</div> <div><div></div>Przebieg istniejącej infrastruktury</div> <div><div></div>Warianty przebiegu</div> <div><div></div>Etap II (poza zakresem PFU)</div> <div><div></div>Miejsce obsługi rowerzystów</div>	TEMAT:	Budowa ogólnopolskiej trasy rowerowej nr 3 „BlueVelo” w Krzyżanowicach - Etap I					
	INWESTOR:	Gmina Krzyżanowice, ul. Główna 5, 47-450 Krzyżanowice					
	RYSUNEK:	PLAN ORIENTACYJNY				SKALA	1:15000
	ZESPÓŁ:	Velo Tobiasz Nykamowicz		PODPIS:	DATA	NR RYS.	
	PROJEKTANT:	Tobiasz Nykamowicz			10/ 2023	O.10	